


«СОГЛАСОВАНО»

Начальник управления
образования Департамента
социальной политики
Администрации города Кургана
«16» сентября 2020 года

И.В.Паскевич



«УТВЕРЖДАЮ»

Директор муниципального
автономного
общеобразовательного
учреждения города Кургана
«Гимназия № 30» (МАОУ
«Гимназия № 30»)
«17» сентября 2020 года

Н.М.Кабанькова



«СОГЛАСОВАНО»

Начальник ОГИБДД УМВД
России по г. Кургану
подполковник полиции
«17» сентября 2020 года

В.В.Кудрин



ПАСПОРТ

дорожной безопасности образовательного учреждения

муниципального автономного общеобразовательного учреждения города

Кургана «Гимназия № 30» (МАОУ «Гимназия № 30»)

(наименование образовательного учреждения)

2020

Общие сведения

Муниципальное автономное общеобразовательное учреждение
города Кургана «Гимназия № 30» (МАОУ «Гимназия № 30»)
(Наименование ОУ)

Юридический адрес ОУ: 640001, Российская Федерация, Курганская
область, город Курган, улица Станционная, дом 26

Фактический адрес ОУ: 640001, Российская Федерация, Курганская
область, город Курган, улица Станционная, дом 26

Руководитель ОУ:

Директор Кабанькова Наталья Михайловна (3522) 49-32-11
(фамилия, имя, отчество) (телефон)

Заместитель директора
(административно-учебная часть, основная и старшая школа)
Слепченко Татьяна Николаевна (3522) 49-32-11
(фамилия, имя, отчество) (телефон)

Заместитель директора
(административно-учебная часть, основная и старшая школа)
Ковалева Людмила Владимировна (3522) 49-32-11
(фамилия, имя, отчество) (телефон)

Заместитель директора
(административно-учебная часть, начальная школа)
Кротова Наталья Григорьевна (3522) 49-32-11
(фамилия, имя, отчество) (телефон)

Заместитель директора
(административно-воспитательная часть)
Августовская Елена Борисовна (3522) 49-32-11
(фамилия, имя, отчество) (телефон)

Заместитель директора
(административные и научно-методическая часть)
Хамандритова Татьяна Федоровна (3522) 49-32-11
(фамилия, имя, отчество) (телефон)

Заместитель директора
(административно-хозяйственная часть)
Мочалова Клавдия Ефимовна (3522) 49-32-11
(фамилия, имя, отчество) (телефон)

Заместитель директора
(административно-хозяйственная часть)
Строганов Денис Андреевич (3522) 49-32-11
(фамилия, имя, отчество) (телефон)

Ответственный работник Управления образования Департамента социальной политики Администрации города Кургана:

Журавлева И.И., ведущий специалист отдела дошкольного образования Управления образования Департамента социальной политики Администрации города Кургана, тел. 65-02-29

Ответственный от ОГИБДД УМВД России по г. Кургану: **Кобякова И.Л.**, капитан полиции, старший инспектор ОГИБДД УМВД по г. Кургану, тел. 77-51-88

Количество обучающихся 1033

Наличие уголка по БДД имеется (в фойе на входе в гимназию, в рекреации здания 1962 года постройки и в рекреации пристроя 1994 года постройки, в 8 учебных кабинетах начальной школы, кабинет ОБЖ)

(если имеется, указать место расположения)

Наличие класса по БДД: нет

Наличие (автогородка) площадки по БДД: нет (имеется учебный перекресток)

Время занятий в ОУ:

1-ая смена: понедельник 8:00 – 12:15, вторник - пятница 8:00 – 13:10,
суббота 8:00 – 12:50

2-ая смена: понедельник 14:00 – 18:15, вторник – пятница 14:00 – 19:10,
суббота 13:00 – 17:50

внеклассные занятия: 18:00 – 20:00

Телефоны оперативных служб: +7(3522) 25-64-90, +7 (3522) 77-51-10

Содержание

I. План-схемы ОУ.

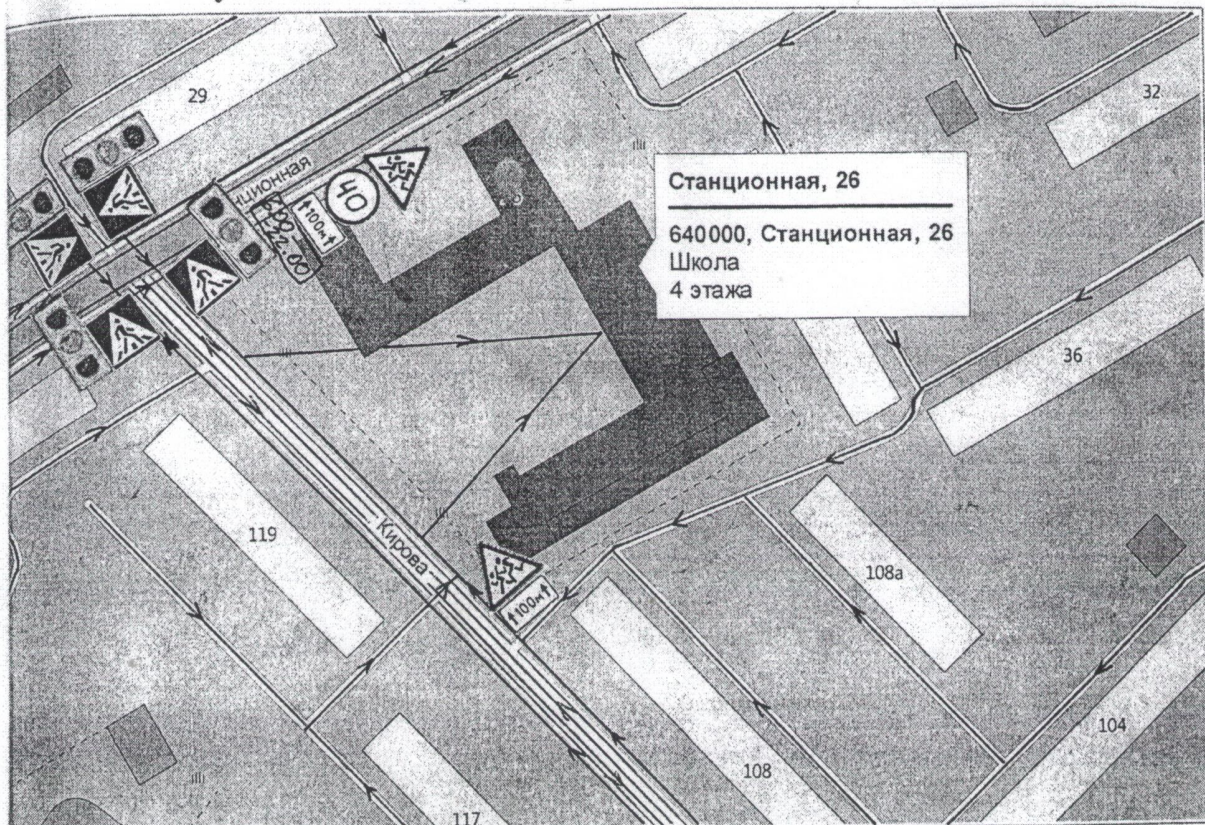
- 1) район расположения ОУ, пути движения транспортных средств обучающихся;
- 2) пути движения транспортных средств к местам разгрузки/погрузки и рекомендуемых безопасных путей передвижения детей по территории образовательного учреждения.



II. Приложение:

- 1) пояснительная записка «Об оптимизации дорожной инфраструктуры в части обеспечения безопасного маршрута «Дом – школа – дом»

I. План-схемы ОУ.

План-схема района расположения ОУ,
пути движения транспортных средств и обучающихся



-  — ДВИЖЕНИЕ ТРАНСПОРТНЫХ СРЕДСТВ
-  — ДВИЖЕНИЕ ОБУЧАЮЩИХСЯ В (ИЗ) ОУ

Рекомендации к составлению план-схемы района расположения ОУ

1. Район расположения образовательного учреждения определяется группой жилых домов, зданий и улично-дорожной сетью с учетом остановок общественного транспорта (выходов из станций метро), центром которого является непосредственно образовательное учреждение;

2. Территория, указанная в схеме, включает в себя:

- образовательное учреждение;
- стадион вне территории ОУ, на котором могут проводиться занятия по физической культуре (*при наличии*);
- парк, в котором преподавателями проводятся занятия на открытом воздухе (*при наличии*);
- спортивно-оздоровительный комплекс (*при наличии*);
- жилые дома, в которых проживает большая часть детей (учеников) данного образовательного учреждения;
- автомобильные дороги и тротуары;

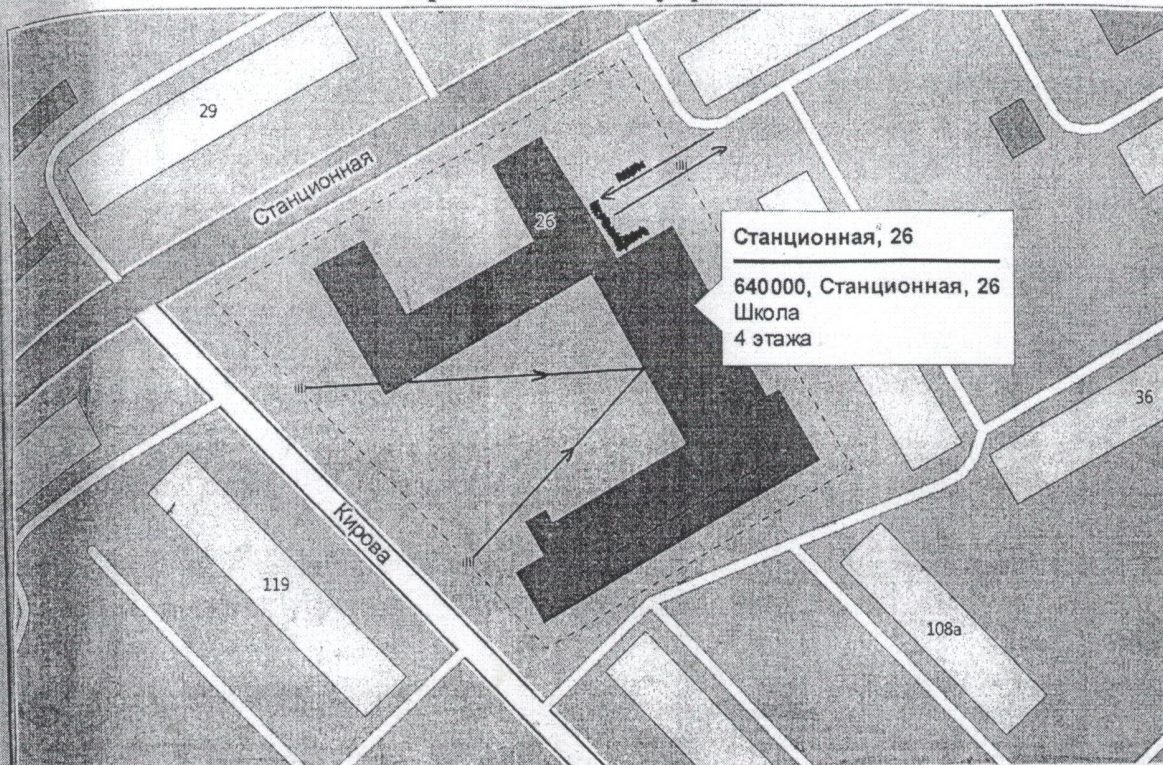
3. На схеме обозначено:


- расположение жилых домов, зданий и сооружений;
- сеть автомобильных дорог;
- пути движения транспортных средств;
- пути движения детей (учеников) в/из образовательного учреждения;
- уличные (наземные – регулируемые / нерегулируемые) и внеуличные (надземные и подземные) пешеходные переходы;
- названия улиц и нумерация домов.

Схема необходима для общего представления о районе расположения ОУ. Для изучения безопасности движения детей на схеме обозначены наиболее частые пути движения учеников от дома (от отдаленных остановок маршрутных транспортных средств) к ОУ и обратно.

При исследовании маршрутов движения детей необходимо уделить особое внимание опасным зонам, где часто дети (ученики, обучающиеся) пересекают проезжую часть не по пешеходному переходу.

Пути движения транспортных средств к местам разгрузки/погрузки и рекомендуемые пути передвижения детей по территории образовательного учреждения



- ← → - ВЪЕЗД/ВЫЕЗД ГРУЗОВЫХ ТРАНСПОРТНЫХ СРЕДСТВ, ДВИЖЕНИЕ ПО ТЕРРИТОРИИ ОУ.
- - ДВИЖЕНИЕ ОБУЧАЮЩИХСЯ ПО ТЕРРИТОРИИ ОУ.
-  - МЕСТО РАЗГРУЗКИ/ПОГРУЗКИ

Рекомендации к составлению схемы пути движения транспортных средств к местам разгрузки/погрузки

На схеме указывается примерная траектория движения транспортного средства на территории ОУ, в том числе место погрузки/разгрузки, а также безопасный маршрут движения детей во время погрузочно-разгрузочных работ.

В целях обеспечения безопасного движения детей по территории ОУ необходимо исключить пересечение пути движения детей и пути движения транспортных средств.

II. Приложение:

1) Пояснительная записка

Об оптимизации дорожной инфраструктуры в части обеспечения безопасного маршрута «Дом – школа – дом»

В связи с наступлением нового 2020-2021 учебного года просим об оптимизации дорожной инфраструктуры в части обеспечения безопасного маршрута «Дом – школа – дом».

В целях предотвращения возможных дорожно-транспортных происшествий с участниками образовательных отношений МАОУ «Гимназия № 30», повышения уровня безопасности при пересечении проезжей части по ул. Кирова просим помочь в получении разрешения и согласовании необходимых документов и работ для обустройства через ул. Кирова напротив входа, расположенного в ограждении МАОУ «Гимназия № 30» пешеходного перехода или искусственной дорожной неровности («лежачий полицейский»).

подавляющее большинство из более чем 3000 участников образовательных отношений МАОУ «Гимназия № 30» проживают к югу от ул. Станционная (с севера от ул. Станционная незначительное количество жилых домов и железнодорожные пути). В результате существующий пешеходный переход на перекрестке ул. Кирова с ул. Станционная обучающимися задействован в малой степени.

С 2012 года администрация гимназии неоднократно обращалась с указанной просьбой:

1) в ДСП от 15.09.2015 № 307 «Об оптимизации дорожной инфраструктуры в части обеспечения безопасного маршрута «Дом – школа – дом» в ДСП от 13.08.2014 № 206 «Об организации пешеходного перехода через ул. Кирова к МАОУ «Гимназия № 30»;

2) в Управление образования ДСП (далее – УО ДСП) № 69 от 04.03.2013, № 166 от 19.08.2013;

3) в Департамент развития городского хозяйства № 265 от 26.12.2012;

4) к Руководителю Администрации города Кургана А.Г. Якушеву № 251 от 26.12.2012;

5) в ГИБДД УМВД России по Курганской области № 165 от 19.08.2013, № 261 от 02.11.2012;

6) к депутату Курганской городской Думы члену совета Думы И.А. Камшилову № 259 от 02.11.2012;

Необходимость устройства пешеходного перехода так же отражена в паспорте дорожной безопасности образовательного учреждения муниципального бюджетного общеобразовательного учреждения города Кургана «Гимназия № 30», утвержденном и.о. директора К.Е. Мочаловой 19.08.2013, согласованном начальником ОГИБДД УМВД России по

г. Кургану А.С. Корюкиным 22.08.2013, согласованном начальником УО ДСП И.С. Сбродовым 30.08.2013 (экз. находится в УО ДСП).

В ходе рабочей встречи директора МАОУ «Гимназия № 30» Н.М. Кабаньковой с Руководителем Администрации г. Кургана А.Г. Якушевым и Первым заместителем Руководителя Администрации г. Кургана, директором Департамента развития городского хозяйства С.В. Руденко состоявшейся 04.09.2013 была достигнута договоренность о необходимости организации пешеходного перехода, однако согласование необходимых документов и работ по настоящий день не начато.

При рассмотрении данного вопроса, просим принять во внимание, что школа – социально значимый объект города Кургана, поэтому просим пойти навстречу и с пониманием отнестись к нашей просьбе.

Обращаем Ваше внимание, что в городе Кургане уже реализован опыт организации искусственных дорожных неровностей («лежачий полицейский») (например, пешеходный через участок ул. Володарского, примыкающий непосредственно к территории муниципального бюджетного общеобразовательного учреждения города Кургана «Средняя общеобразовательная школа № 36»).

Необходимые материальные затраты МАОУ «Гимназия № 30» берет на себя.

На дату составления Паспорта дорожной безопасности в указанном микрорайоне образовательного учреждения, в виду проведения строительно-ремонтных работ по улице Кирова (на участке от ул.К.Мяготина до ул. Станционная) отсутствуют:

- 1) Знак 1.23 "Дети", который устанавливают перед участками дорог, проходящими вдоль территорий детских учреждений или часто пересекаемыми детьми независимо от наличия пешеходных переходов. Отсутствует и повторный знак, который должен быть установлен с табличкой 8.2.1, на которой указывают протяженность участка дороги, проходящего вдоль территории детского учреждения или часто пересекаемого детьми.
Примечание к п.1: В населенных пунктах основной знак «Дети» устанавливают на расстоянии 90-100 м, повторный - на расстоянии не более 50 м от начала опасного участка. Знак "Дети" размещаются на щитах со световозвращающей флуоресцентной пленкой желто-зеленого цвета. (5.1.17, п.5.2.4, п.5.2.25, п.5.9.5 ГОСТ Р 52289-2004)
- 2) Отсутствует на границе земельного участка образовательного учреждения знак на желтом фоне 1.23 «Дети» с знаком 8.2.1 «Зона действия».
- 3) Отсутствует знак 3.24 «Ограничение максимальной скорости». Запрещается движение со скоростью (40 км/ч), превышающей указанную на знаке.